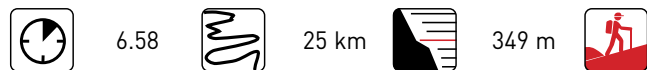


KESZTHELYI-HEGYSÉG SÉTATÉRKÉP · KESZTHELYER GEBIRGE WANDERKARTE · KESZTHELY HILLS HIKING MAP

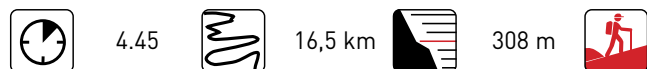
Keszthely – Al- és Felgyenes – Nagymező (látogatóközpont) – Náradső – Vállus – Kő orra – Lesenceistvánd – Tapolca

Országos K jelzés – Landliches Blaues Zeichen – Land-wide Blue marked route



Keszthely – Vadaskert – Hévíz – Gyöngyösi csárda – Rezi vár – Zalaszántó – Tátika – Sarvaly – Sümeprága – Sümeg

Országos K jelzés – Landliches Blaues Zeichen – Land-wide Blue marked route

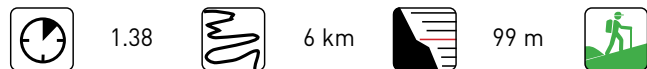


Hévíz – Dobogó – Biked – Csersegtomaj – Csókakő

S, SΔ, S+ jelzés – Gelbe, GΔ, G+ Zeichen – Yellow, YΔ, Y+ marked routes

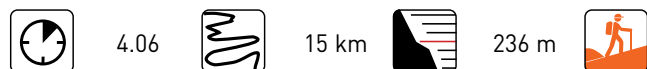


Hévíz-tófürdő – Bükki pincesor – Savanyós-kút – Felsőpáhok



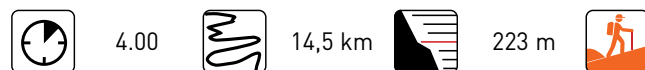
Keszthely – Selyem-hegy – Csersegtomaj – Rezi község/Itona völgy – Falumalmi erdőszház – Zerna-patak – Zalaszántó

S, K jelzés – Gelbe, Blaue Zeichen – Yellow, Blue marked routes



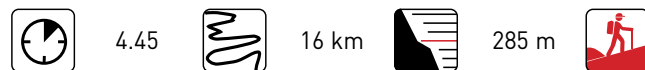
Keszthely – Várvölgyi országút – Sátormagas alja – Sátormagas – Csetényi rét – Várvölgy község

Z, K jelzés – Grüne, Blaue Zeichen – Green and Blue marked routes



Keszthely – Al- és Felgyenes – Büdöskúti völgy – Vadvízárók – Büdöskút puszta – Székmany – Balatonederics vasútállomás

K, P+, Z jelzés – Blaue, Rote+, Grüne Zeichen – Blue, Red+, Green marked routes



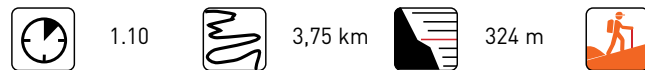
Alsógyenes vasúti megálló – Vadlánlik – Tüskéslap – Nagymező Látogatóközpont – Pető-hegy (Berzsenyi-kilátó) – Büdöskút puszta – Padkú – Szobakú barlang – Bélap völgy – Balatonyörök vasúti megálló

S jelzés – Gelbes Zeichen – Yellow marked route



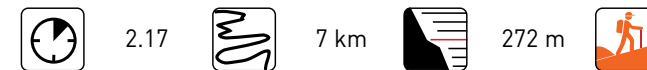
Balatonyörök vasúti megálló – Bélap völgy – Bisekú – Márványkőfejtő – Sárkányerdői vadászház – Balatonederics

S, D, P jelzés – Gelbe, D, Rote Zeichen – Yellow, D and red marked routes



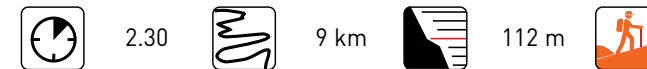
Vonyarcvashegy vasútállomás – Fénykereszt – Kitaibel-kilátó – Cseri kapu – Berzsenyi-kilátó – Büdöskút-puszta – Szent Miklós-forrás – Nagy-hegyestű – Nemesvita

Z+, D, K jelzéseken – Grüne+, D, Blaue Zeichen – Green+, D, Blue marked routes



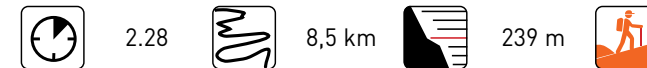
Gyenesdiás Nagymező – Berzsenyi-kilátó – Büdöskút – Szentmiklós-forrás – Szentmiklós-völgy – Vállus – Jáger házak (Csetegő-forrás)

S, P és Z jelzésen – Gelbe, Rote, Grüne Zeichen – Yellow, Red, Green marked routes



Balatonyörök – Kápolna-domb (Szépkilátó) – Garga-hegy nyereg – Papphegy – Bece-hegy

P, Z jelzés – Rote, Grüne Zeichen – Red, Green marked routes



Jelmagyarázat – Zeichenerklärung – Legend

	Menetidő Gezeit / duration
	Távolság Strecke / distance
	Szintkülönbség Höhendifferenz / height difference
	Könnyű túra leichte Tour / easy tour
	Közepes túra mittlere Schwierigkeit / medium difficulty
	Nehéz túra schwerer Tour / hard tour

Tourinform Keszthely
H-8360 Keszthely, Kossuth u. 28.
Tel./Fax: +36 83 314 144
www.keszthely.info.hu

Tourinform Gyenesdiás
H-8315 Gyenesdiás, Kossuth u. 97.
Tel./Fax: +36 83 511 790
www.gyenesdias.info.hu

Tourinform Balatonyörök
H-8313 Balatonyörök, Kossuth L. u. 64.
Tel. +36 83 346 368
www.balatonyorok.hu

Tourinform Vonyarcvashegy
H-8314 Vonyarcvashegy, Kossuth u. 42.
Tel./Fax: +36 83 348 253
www.vonyarcvashegy.hu

Tourinform Hévíz
H-8380 Hévíz, Rákóczi u. 2.
Tel./Fax: +36 83 540 131
www.hevizmarketing.hu

Megjelent a Keszthelyi, Gyenesdiási, Vonyarcvashegyi és Balatonyöröki Turisztikai Egyesületek megbízásából a Varsás Környezetvédelmi és Szolgáltató Bt. (8315 Gyenesdiás, Gödörházi út 60.) közreműködésével.

Korrektúra: Forrásvíz Természetbarát Egyesület (www.forrasviz.eu)

